

佐倉市民憲章

私たちは、印旛沼湖畔のきれいな空気と緑と太陽と歴史に恵まれた佐倉市民です。

全市民は、力を合わせてこの憲章を守り、理想のまちをつくりましょう。

- 一、私たちは、美しく清潔なまちをつくりましょう。
- 一、私たちは、公衆道徳を守り、スポーツを愛し、明るいまちをつくりましょう。
- 一、私たちは、歴史や自然を大切にし、おくゆかしいまちをつくりましょう。
- 一、私たちは、老人を敬い、子どもを愛し、あたたかいまちをつくりましょう。
- 一、私たちは、創意と努力をもって、豊かなまちをつくりましょう。

(昭和45年12月23日制定) 佐倉市民憲章協議会

今回は、この8月に行なわれた第200回目の佐倉市民ハイキングを記念して、大型バス4台による日帰りバスツアーを企画致しました。

特別企画なので、いつもの例会のように全員が揃って歩くハイキング形式ではありません。お好きなコースを、ご自分のペースでこの冊子を片手にお楽しみ下さい。

事故無く、楽しく終われることを、心から願っています。

佐倉市民ハイキングクラブ 幹事一同

初秋の戦場ヶ原 「奥日光を歩く」 第200回記念 特別企画



平成20年10月6日(月)

佐倉市民ハイキングクラブ

日光湯元～湯滝 (湯ノ湖東岸コース)

0 km ～ 約 2.0 km地点



1 駐車場から歩き始めるとすぐに、カラマツ林の間から「湯の湖」が見えてきます。



2 湖岸を左に曲がると、バスで通ってきた道路に出ます。歩道をほんの少しばかり歩きます。



3 硫黄の強い香りと共に、湯元温泉の余ったお湯が、湯の湖に流れ込んでいます。



4 10時頃ですと、きっと、朝霧が山に登ってゆくのが見えることでしょう。



5 ちょっと細くなりますが、クマザサの道になります。



今日のハイキングのウォーミングアップは出来たでしょうか？



7 木道は、雨に濡れている時は滑り易いので慣れるまでは注意をしましょう。



8 小さな数珠つなぎのブイが見え、木製の橋が見えてくると湯ノ湖は、オシマイです。

湯滝 (ゆたき)

約 2.0 km地点



1 まだ、湯ノ湖から流れ出る水は、穏やかな表情を見せていますが...



2 突然に轟音を立てて流れ落ち始めます。



3 水しぶきの中に、観瀑台が見えます。




4 ハイキング道路も表情が変わります。



5 大きな流れの音を聞きながら、急な階段を下ります。

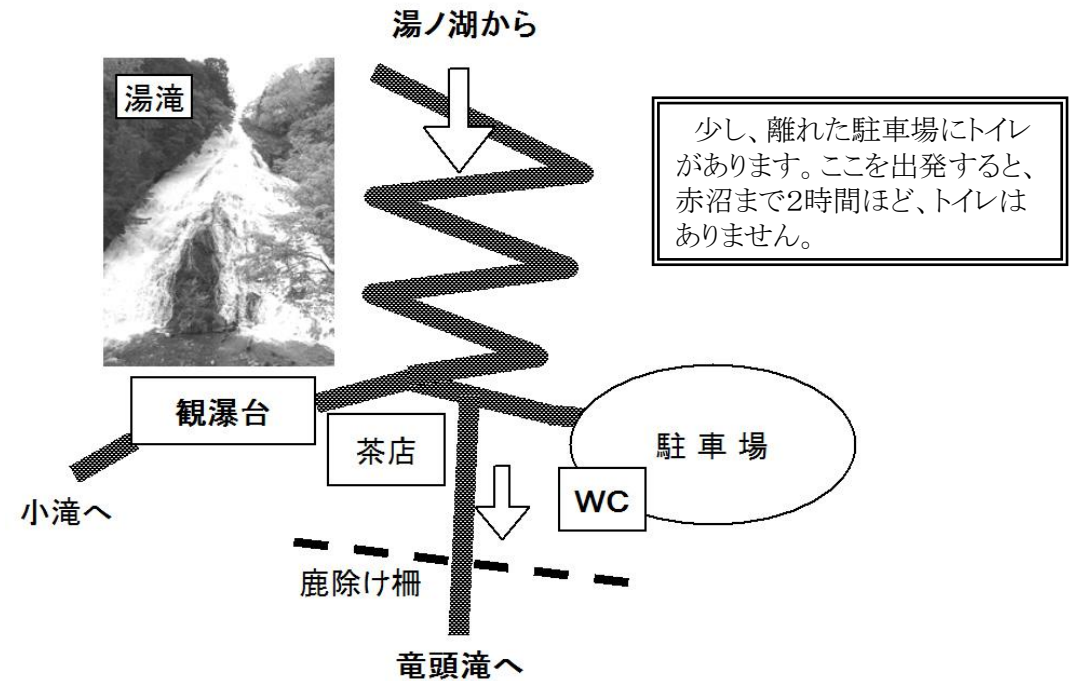


6 ところどころ、コースから、流れ落ちる滝が眺められます。



眺め下ろしていた滝の頂上を下から望遠で拡大したところです。同じように、覗きこんでいる人達が見えます。

滝の落差は約70mあり、華厳の滝、龍頭滝と並んで「奥日光三名瀑」の一つです。



湯滝 ~ 小田代橋 (おだしろばし)

約 2.0 km ~ 約 3.7 km 地点



1 茶店の横の「鹿除け柵」のゲートを通ると、クマザサの中を本格的な木道が始まります。



2 湯川の流れは、滝の余勢をかって、まだ急激に流れ下ってゆきます。



3 小さな滝も見ることが出来ます。



4 小滝へ行く脇道です。右側へ階段を下りないでください。



川の流れを右に見ながら歩いて下さい。



6 左の道は光徳牧場へ行く道です。左にそれないで、まっすぐ行ってください。



混み合っている時の木道は右側歩行をお願いします。



7 木道は、小田代橋を渡って林間へと続きます。



8 世界遺産の熊野古道を連想させるようなところもあります。

小田代橋 ~ 青木橋

約 3.7 km ~ 約 5.2 km 地点



1

小田代橋を渡ると、しばらく湯川とお別れをして林間の木道をたどります。



2

6月の下旬の時は、ズミ(小リンゴ)の花が満開でしたが、実になっているかな？



3

泉門池(イズミヤドイケ) 住み付いたマガモが見られるかもしれません。



イズミヤドイケ 泉角池
小田代橋
青木橋



道標は完備されています。間違えず龍頭滝を目指して下さい。



5

お天気の良いければ、男体山が見れることでしょう。



6

気持ちの良い林間のクマザサの丘を越えて行きます。



7

コース沿いには数ヶ所、このようなベンチがあります。お弁当を食べて休憩しましょう。



8

青木橋で再び湯川を渡り、戦場ヶ原に入ります。

青木橋を渡ると、赤沼までは木道が続くので、この辺りのベンチを利用してお弁当を食べて下さい。
足の速い方はしゃくなげ橋と龍頭滝の間で、川岸に降りると、昼食には最適の所がありますが、この辺りからは約1時間半は、かかるでしょう。

青木橋～赤沼分岐点 (戦場ヶ原)

約 5.2 km ～ 約 7.0 km 地点



1 可愛い木製の青木橋で、湯川を渡ります。



2 広大な戦場ヶ原越しに男体山は正面です。



3 湯川沿いのシラカバ林の木道を歩きます。



4 大湿原は、秋には、どのような表情を見せてくれるのでしょうか？



5 道標は、必ず確認しながら歩いて下さい。



6 分岐点に近づくに従い、道が広がってきます。



7 赤沼分岐点の道標です。トイレに御用の無い方は、そのまま、竜頭滝に向かって下さい。



8 赤沼のトイレ 男性用4+2、女性用4席

左の⑧は、6月12日に5班の幹事10名で下調べに行った際、赤沼のトイレの前で、旅行団体の責任者が栃木県警に行方不明者の捜索願いをしている写真です。
 「湯滝で点呼を取った時は、全員居たのですが、...ここで点呼を取ったら一人足りないんです。」
 このようなことに、ならないことを祈ります。



赤沼分岐点～竜頭滝 (りゅうづのたき)

約 7.0 km ～ 約 8.7 km 地点



1

分岐点からすぐのところ、小田代原に行く橋がありますが、右に渡らないで下さい。



2

湯川を右手に見ながら、流れに沿って歩きます。



3

私のお勧めの休憩場所です。ここで食べたお弁当はおいしかったあ...



4

かなり、道巾も広がってきます。



5

しゃくなげ橋を通る県道を越えます。



6

穏やかな流れも、滝に近づくにつれて、だんだんと急になってきます。



7

下調べの時は、雨上がりだったせいもあり、新緑と黒い幹のコントラストが見事でした。



8

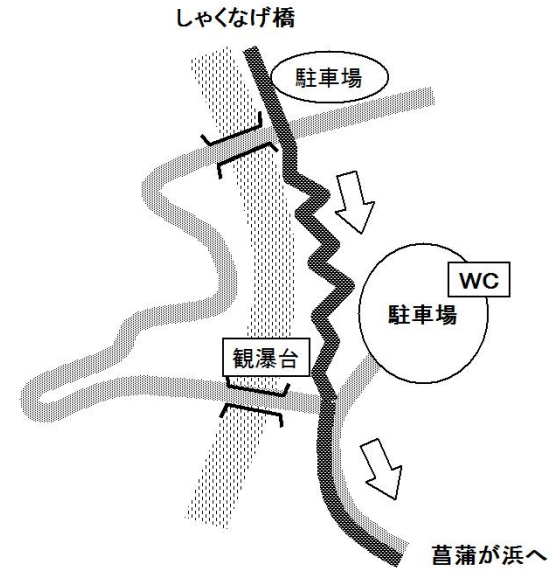
大きな橋が架かるバス道路が見えてきたら、竜頭滝上です。



竜頭滝上の道路は、交通量の多いバスも通る道路です。
安全誘導は行ないませんので、各自、注意をして横断して下さい。

竜頭滝 (りゅうづのたき)


約 8.7 km ~ 約 9.2 km 地点



滝上の道路から、急な階段を下ります。



右手を轟音と共に水が流れ落ちていきます。




龍のように長い滝に沿って下ります。全長は 約210mあります。



カメラを持っている方は腕の見せ所です。



紅葉しておれば最高なのですが...



滝壺に落ちる直前です。



日光の紅葉は、この滝から始まると言われてはいますが、まだ、ちょっと早いかな？



中禅寺湖の湖畔を歩かれる方は、ここを通って菖蒲が浜へ向かって下さい。



茶店には、こんなお団子もあります。
みたらし・おぐら・ミックスの三種類
八個入り、お茶付き 四百円

駐車場に「なの花交通」のバスが停車しており、15分間隔で中禅寺湖湖尻の大尻まで運行しています。

体力に自信の無い方、または 15時までに着けなかった方はご利用下さい。

竜頭滝 ~ 中宮祠 (ちゅうぐうし)

約 9.2 km ~ 約 13.2 km 地点



1 菖蒲が浜で中禅寺湖の湖畔に出ます。



2 「中宮祠～菖蒲が浜線 歩道」の入口です。



3 「西13番園地」の地名から「13番岬」と呼ばれています。



4 湖畔に沿って歩道が完備しています。



5 時には、湖岸の水辺で休んで下さい。



6 西6番園地の別荘跡地からの展望。



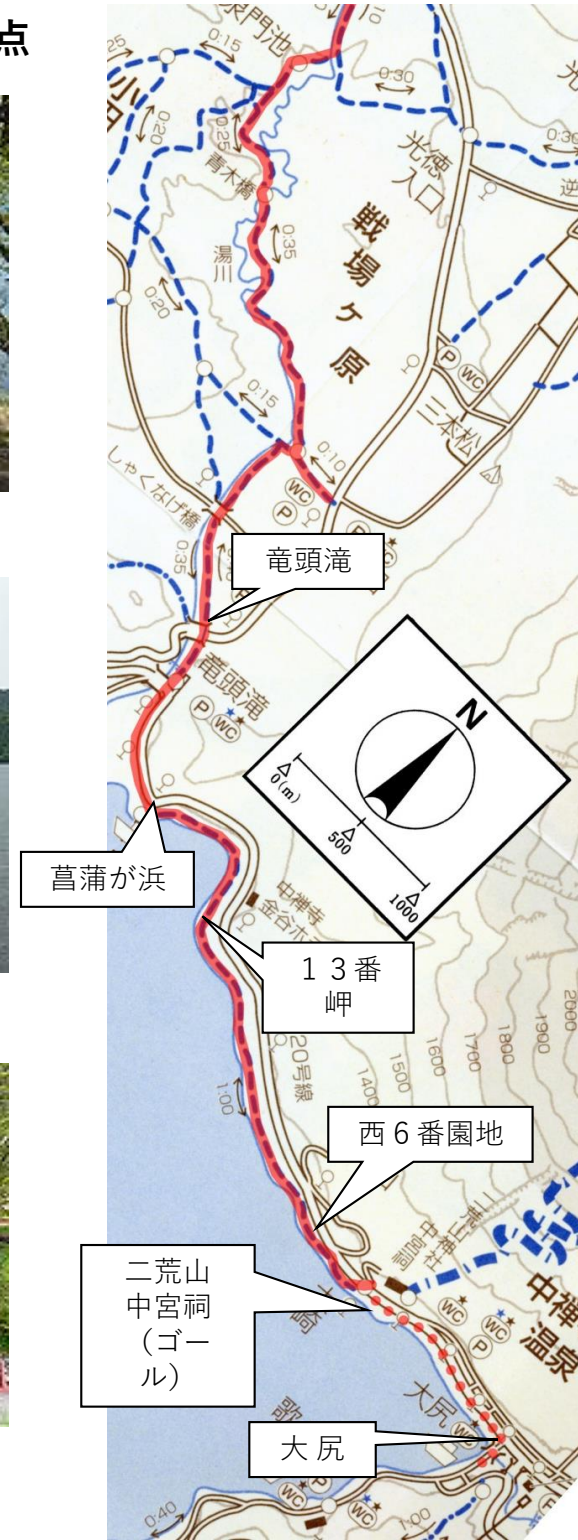
7 西6番園地のお休み処です。



8 大尻の遊覧船発着所が見えてきたら、ゴールはもうすぐです。



9 ゴールの二荒山神社中宮祠の鳥居です。お疲れさまでした。駐車場は左手です。



標準コースタイム

	所要	予定		Km	合計
① 日光湯元 (トイレ)		10:30			0
	0:35			2.0	
② 湯滝 (トイレ)	0:15	11:05			2.0
		11:20			
	0:30			1.7	
③ 小田代橋		11:50			3.7
	0:30			1.5	
昼食	0:20				
④ 青木橋		12:40			5.2
	0:40			1.8	
⑤ 赤沼分岐点		13:20			7.0
	0:05			0.2	
⑥ 赤沼 (トイレ)	0:10	13:25			7.2
		13:35			
	0:05			0.2	
⑤ 赤沼分岐点		13:40			7.4
	0:15			0.6	
⑦ しゃくなげ橋		13:55			8.0
	0:15			0.7	
⑧ 龍頭滝上		14:10			8.7
	0:15			0.5	
⑨ 龍頭滝PA (トイレ)	0:20	14:25			9.2
		14:45			
	0:10			0.7	
⑩ 菖蒲ヶ浜		14:55			9.9
	0:15			0.8	
⑪ 十三番岬		15:10			10.7
	0:35			2.0	
⑫ 西六番園地		15:45			12.7
	0:10			0.5	
⑬ 中宮祠 (ゴール)		15:55			13.2

この表は、かなり余裕を持って計算しています。クラブ旗は、この通り歩きますが、きつと最後尾を歩くことになりますので、早く歩ける方は、どんどん追いついて下さい。空白欄は、ご自分の歩数や通過時刻の記録に利用して下さい。

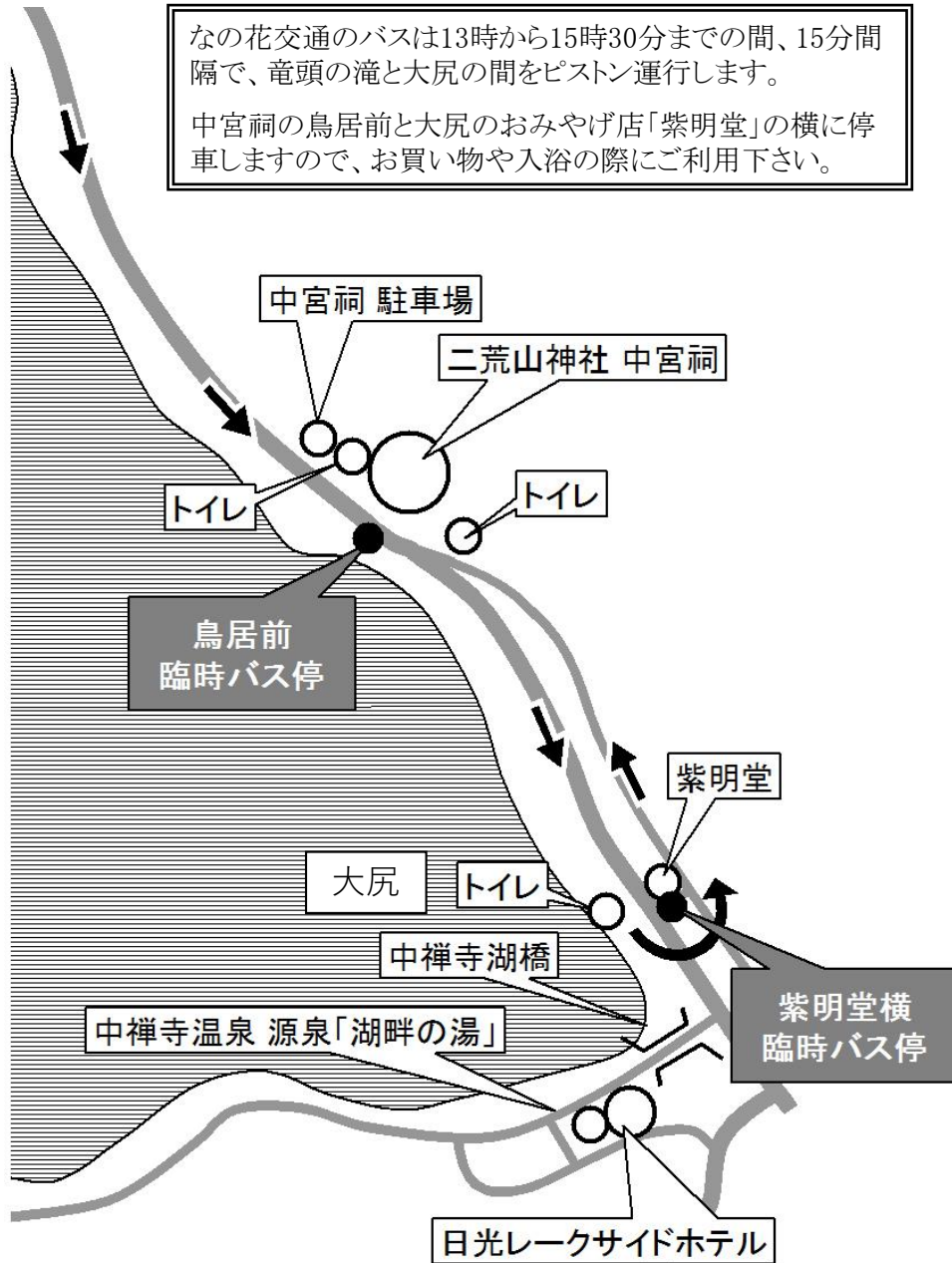


MEMO

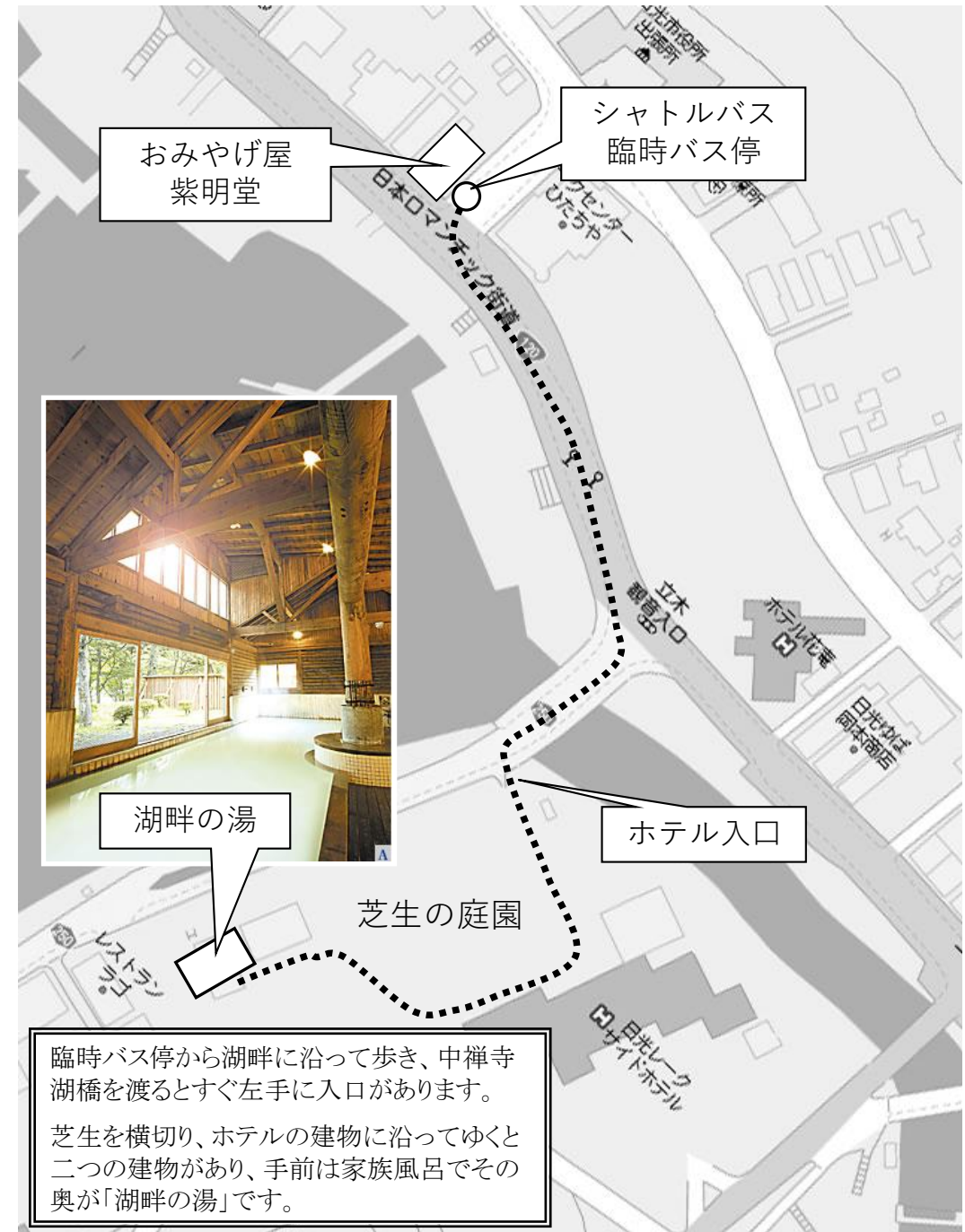
なの花交通 シャトルコース

なの花交通のバスは13時から15時30分までの間、15分間隔で、竜頭の滝と大尻の間をピストン運行します。

中宮祠の鳥居前と大尻のおみやげ店「紫明堂」の横に停車しますので、お買い物や入浴の際にご利用下さい。



中禅寺温泉 源泉「湖畔の湯」



臨時バス停から湖畔に沿って歩き、中禅寺湖橋を渡るとすぐ左手に入口があります。
芝生を横切り、ホテルの建物に沿ってゆくと二つの建物があり、手前は家族風呂でその奥が「湖畔の湯」です。

なの花交通バスの運行予定表

	1号車	2号車	3号車	4号車
ユーカリが丘駅	6:30 発	6:30 発	6:30 発	6:30 発
羽生PA	(8:10) 着	(8:10) 着	(8:10) 着	(8:10) 着
	(8:25) 発	(8:25) 発	(8:25) 発	(8:25) 発
竜頭滝PA	↓	↓	↓	(10:15) 着
	↓	↓	↓	(10:30) 発
赤沼PA	↓	↓	(10:20) 着	↓
	↓	↓	(10:35) 発	↓
日光湯元PA	(10:30) 着	(10:30) 着	(10:45) 着	(10:45) 着
赤沼PA	11:00 着	11:00 着	11:00 着	11:00 着
	12:45 発	12:45 発	12:45 発	12:45 発
竜頭滝PA	12:50 着	12:50 着	12:50 着	12:50 着
	13:00 発	13:15 発	13:30 発	13:45 発
中宮祠鳥居前	13:15 着	13:30 着	13:45 着	14:00 着
中禅寺湖大尻	13:20 着	13:35 着	13:50 着	14:05 着
中宮祠PA	13:25 着	13:40 着	13:55 着	14:10 着
	13:30 発	13:45 発	14:00 発	14:15 発
竜頭滝PA	13:45 着	14:00 着	14:15 着	14:30 着
	14:00 発	14:15 発	14:30 発	14:45 発
中宮祠鳥居前	14:15 着	14:30 着	14:45 着	15:00 着
中禅寺湖大尻	14:20 着	14:35 着	14:50 着	15:05 着
中宮祠PA	14:25 着	14:40 着	14:55 着	15:10 着
	14:30 発	14:45 発	15:00 発	
竜頭滝PA	14:45 着	15:00 着	15:15 着	
	15:00 発	15:15 発	15:30 発	
中宮祠鳥居前	15:15 着	15:30 着	15:45 着	
中禅寺湖大尻	15:20 着	15:35 着	15:50 着	
中宮祠PA	15:25 着	15:40 着	15:55 着	
	16:30 発	16:30 発	16:30 発	16:30 発
羽生PA	(18:20) 着	(18:20) 着	(18:20) 着	(18:20) 着
	(18:35) 発	(18:35) 発	(18:35) 発	(18:35) 発
ユーカリが丘駅	(20:15) 着	(20:15) 着	(20:15) 着	(20:15) 着
京成臼井駅	(20:30) 着	(20:30) 着	(20:30) 着	(20:30) 着
京成佐倉駅	(20:45) 着	(20:45) 着	(20:45) 着	(20:45) 着

1 回目

2 回目

3 回目

トイレの混雑を避け
4か所に分散します
湯元では、駐車場と
ビジターセンター前の
トイレに分かれます

雨天の場合、昼食の
場所としてご利用下さい

13時から15時半まで
竜頭滝から大尻間を
15分間隔で運行します
どこでも手を上げれば
乗せてもらえます

全員が揃えば 16:30 を
待たずに出発します

困った時に読むページ

何か問題が発生した時は、下記の携帯電話にご連絡下さい。
但し、電波が弱く、通信状態は良くないと思います。

緊急連絡用携帯番号		
1号車	菅(か)勇二	090-1427-9312
2号車	椎名 則夫	090-6165-0973
3号車	平田 恭一郎	090-8852-5447
4号車	壺阪 一弘	090-4362-1338

中宮祠タクシー 0288-55-0511

もしも集合に遅れた方は下記を参考にして、
佐倉までお気をつけてお帰り下さい。

東武バス		東武日光線		京成本線	
中禅寺温泉	日光	東武日光駅	牛田	京成関屋	ユーカリが丘
16:43	⇒ 17:27	18:10	⇒ 20:26	20:37	⇒ 21:32
17:22	⇒ 17:58	18:10	⇒ 20:26	20:37	⇒ 21:32
17:35	⇒ 18:19	18:55	⇒ 20:26	20:37	⇒ 21:32
17:48	⇒ 18:27	18:55	⇒ 20:26	20:37	⇒ 21:32
18:56	⇒ 19:32	19:43	⇒ 21:26	21:33	⇒ 22:20
1,100 円		2,620 円		580 円	
(含 特急料金 1,300円)					
合計 4,300 円 約3時間半～4時間					

早くゴールをして、バス内で休んでも、各号車は2～3回、湖畔を往復しますので、時刻になれば動き出すことがあります。遊覧バスに乗っている気分がゆっくりとおくつろぎ下さい。